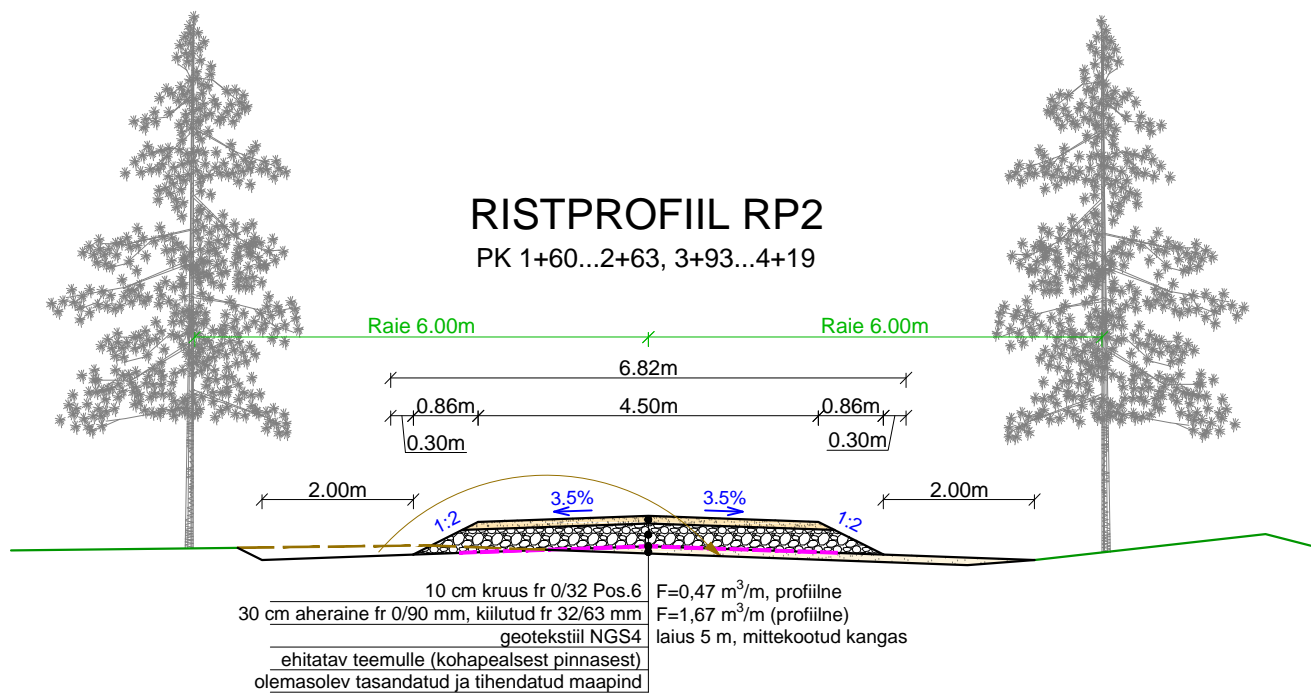
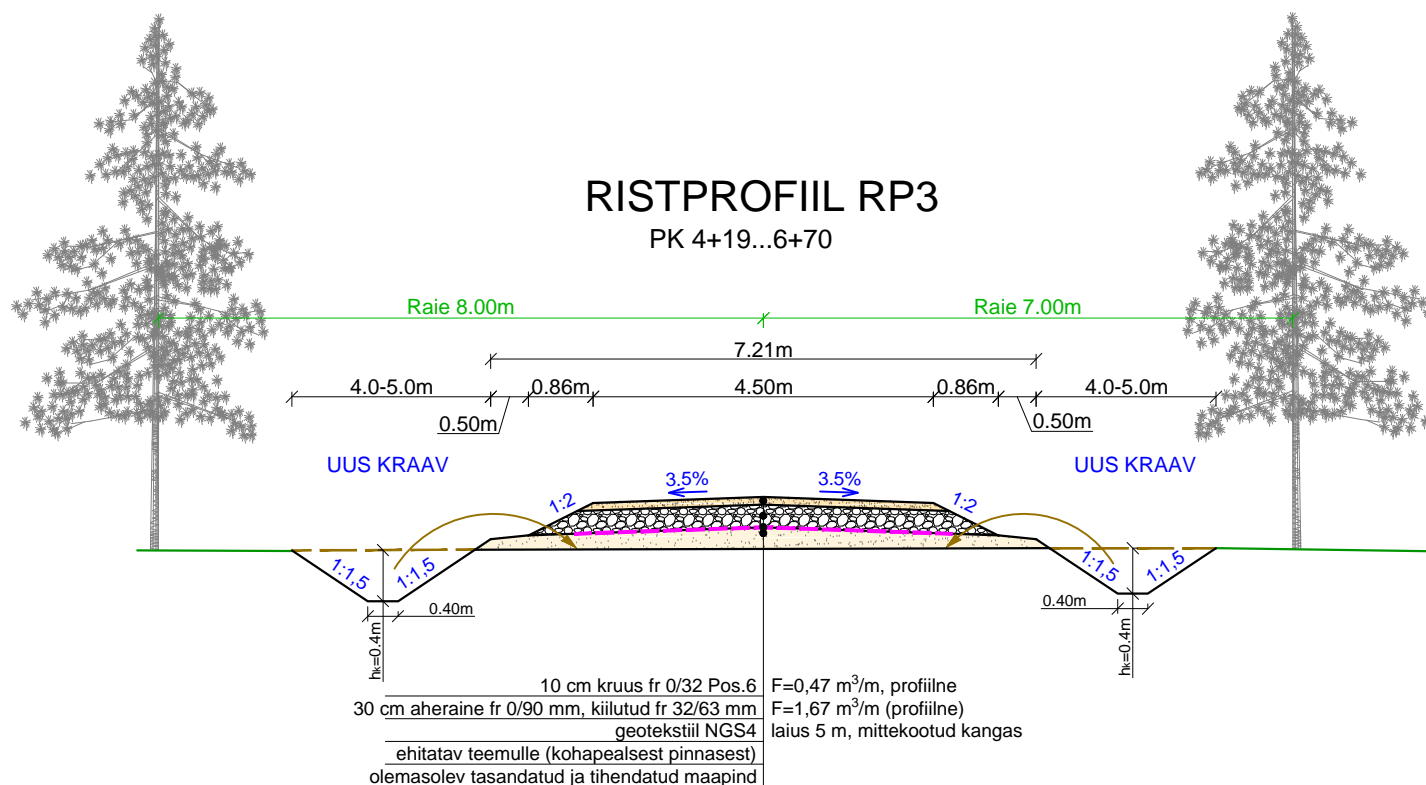



PK 0+22...1+60, 2+63...3+93



PK 1+60...2+63, 3+93...4+19



|  |  |                        |                        |   |   |
|--|--|------------------------|------------------------|---|---|
| Töö nr<br><b>PP-2023-EP-5</b>  | Versioon<br><b>V02</b>   | Joonise nr<br><b>7</b> | Mõõtka<br><b>1:100</b> | Kuupäev<br><b>25.08.2024</b>  | Tellija<br><b>Riigimetsa Majandamise Keskus</b> |
| Töö nimetus<br><b>Auvere teede ehitamine. Ehitusprojekt</b>            |  |                        |                        |   |   |
| Objekti nimetus<br><b>Auvere teed</b>                                  | Asukoht<br><b>Auvere küla, Narva-Jõesuu linn, Ida-Viru maakond</b> |                        |                        |   | Töö tähtaeg                                     |
| Joonise nimetus<br><b>Uuemõisa tee<br/>tüüpristprofiilid RP1...RP3</b> | Projekteerija  | Karina Medvedeva       |                        |  <div> Hausi<br/> Tähtvere küla<br/> 61410 Tartu linn<br/> Tel 742 2363<br/> piiber@piiber.ee </div> |   |
|  | Kontrollija  | Andre Näkk             |                        |   |   |
|  | Projektijuht   |                        |                        |   |   |
|  | Vastutav insener   | Enn Kulp               |                        |   |   |

— — — — Väljakaeev joon  
— Olemasolev maapind